

पृकरण दुसरे

खटाव तालुक्याची आर्थिक स्मरेणा

- २.१ प्रस्तावना
- २.२ खटाव तालुक्याचे माँगोलिक स्थान
 - २.२.१ तालुक्याच्या सीमा
 - २.२.२ क्षेत्रफळ
- २.३ हवामान
 - २.३.१ तममान
 - २.३.२ पर्जन्य
- २.४ लोकसंख्येची रचना
- २.५ मृदा
- २.६ नदी
- २.७ शेती व्यवसाय
 - २.७.१ पीकीचा आकृतीबंध
 - २.७.२ शेतकऱ्यांची क्षेत्रानुसार विभागणी
 - २.७.३ औलित व्यवस्था
 - २.७.४ औलिताची साधने
- २.८ जंगल
- २.९ वाहतूक व्यवस्था
- २.१० आठवडी बाजार
- २.११ बँक सेवा सुविधा
- २.१२ सहकारी संस्था
- २.१३ पशुधन
- २.१४ तालुका प्रशासन

प्रकरण दुसरे

खटाव तालुक्याची आर्थिक हमरेणा

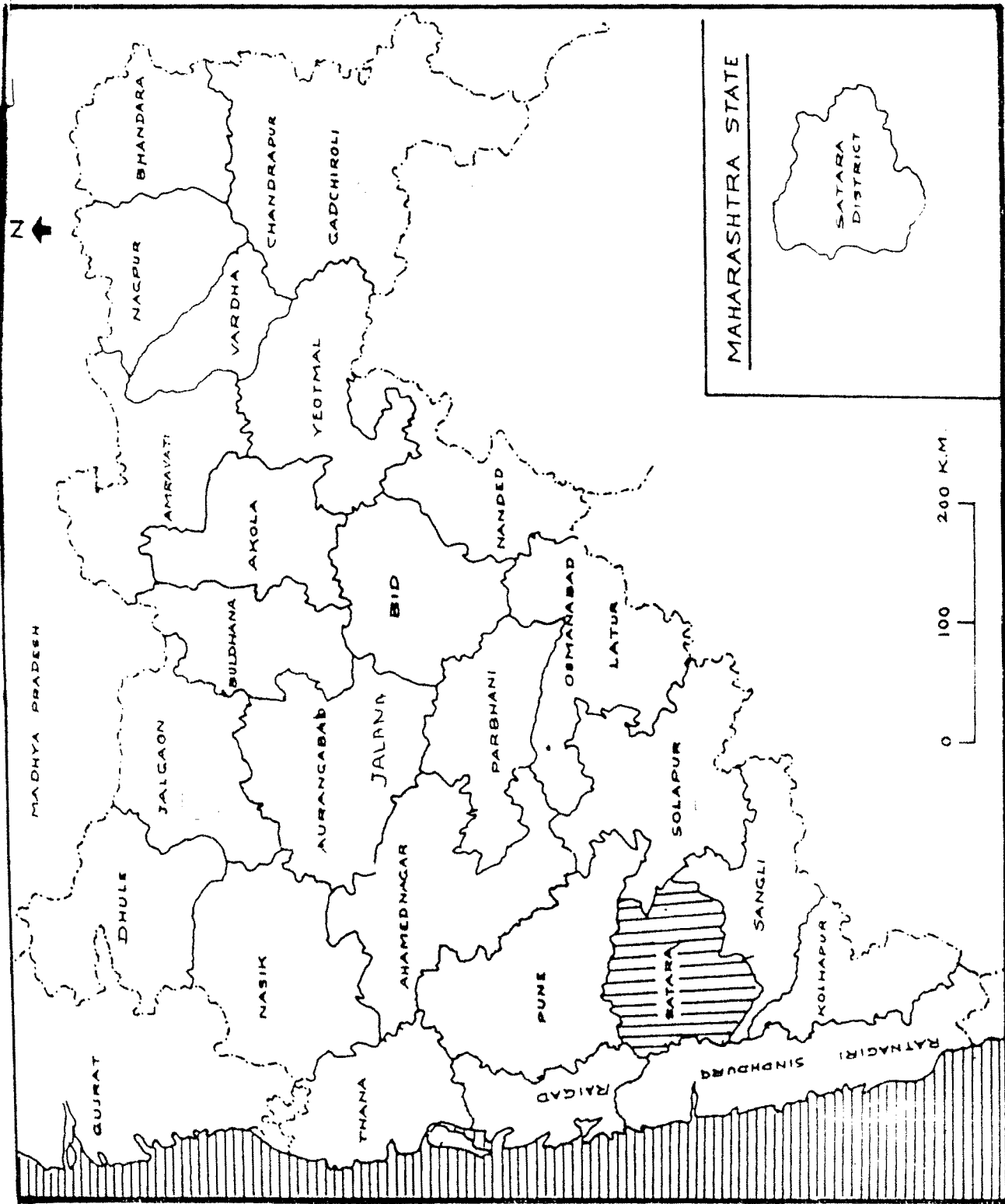
२.१ प्रस्तावना :

महाराष्ट्रातील सातारा जिल्हाचे भौगोलिक स्थान $१७^{\circ}.५$ ते $१८^{\circ}.६१$ उत्तर अक्षांश आणि $७३^{\circ}.३३$ ते $७४^{\circ}.५४$ पूर्व रेखांश यांच्या दरम्यान आहे. सातारा जिल्हाच्या पूर्वेस सोलापूर पश्चिमेस रत्नागिरी, दक्षिणेस सांगली, रायगड, रत्नागिरी आणि उत्तरेस पुणे जिल्हे येतात. महाराष्ट्र राज्याच्या प्रशासनासाठी मुंबई, पुणे, औरंगाबाद, नागपूर, नाशिक, कोकण आणि अमरावती असे सात विभाग करण्यात आले आहेत. सातारा जिल्हाचा समावेश पुणे विभागात होतो.

भौगोलिकदृष्ट्या सातारा जिल्हाची विभागणी करून पूर्व, पश्चिम आणि मध्य विभाग (झोन) तयार करण्यात आले आहेत. सातारा जिल्हाचे स्क्वॉर क्षेत्रफळ १०४९२ किलोमीटर आहे. १९८१ च्या जनगणनेनुसार सातारा जिल्हाची लोकसंख्या २०४१४०९ इतकी आहे.

२.२ खटाव तालुक्याचे भौगोलिक स्थान :

सातारा जिल्हातील खटाव (वडूज) तालुक्याचा समावेश पूर्व भागात होत असून साताराच्या उत्तर-पूर्व दिशांना तालुक्याचे क्षेत्र आहे. खटाव तालुक्याच्या कामकाजाकरिता खटाव, पुसेसाक्की, वडूज आणि मायणी अशी मंडळ कार्यालये तयार करण्यात आली आहेत. तालुक्याचे मुख्य कार्यालय आणि अन्य महत्त्वाची शासकीय, निमशासकीय कार्यालये वडूज येथे आहेत.

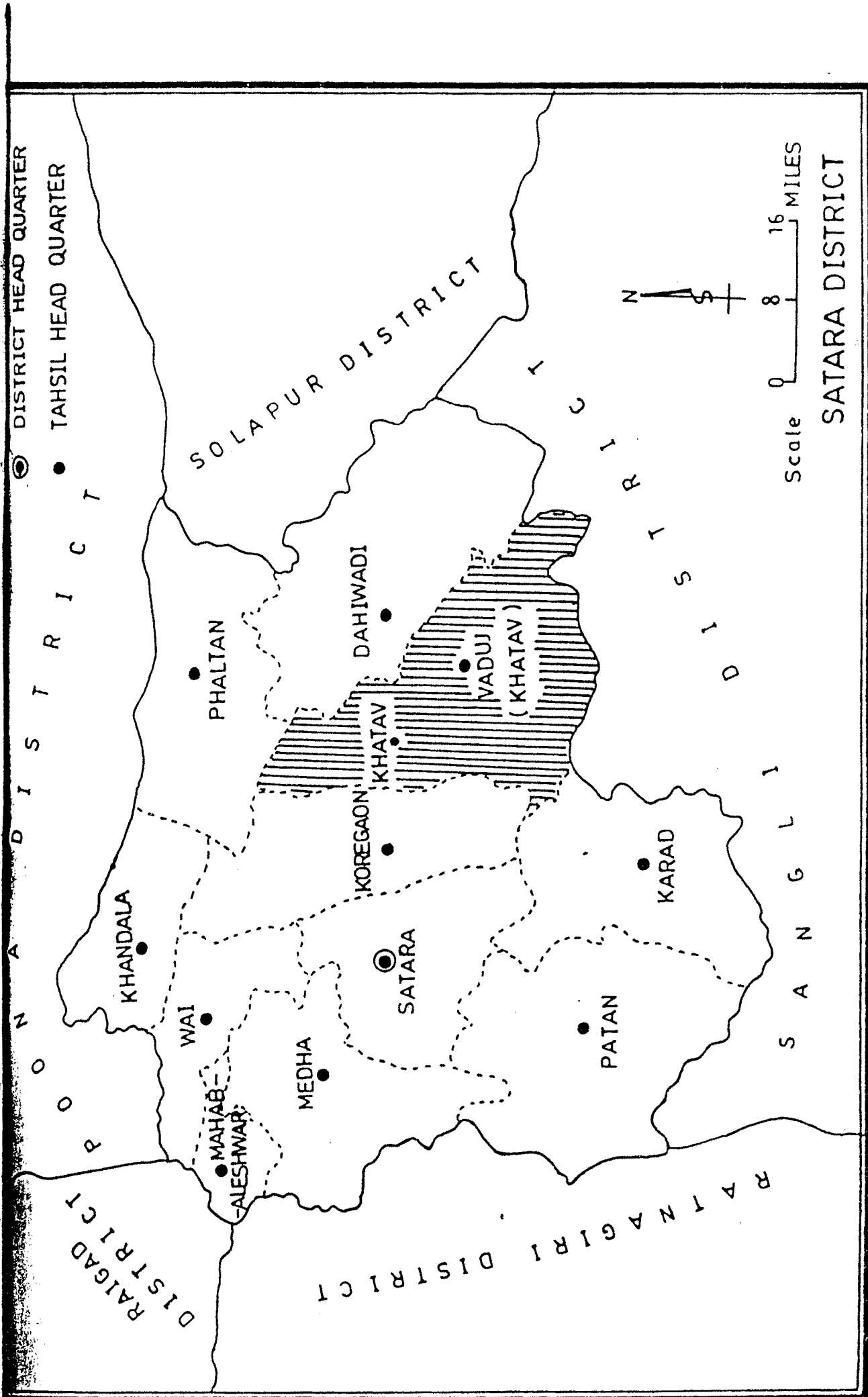


MAHARASHTRA STATE

SATARA DISTRICT

0 100 200 K.M.





LOCATION SHOWING OF KHATAV TAHSIL IN SATARA DISTRICT .

२.२.१ तालुक्याच्या सीमा :

खटाव तालुक्याच्या पूर्वेस माण, तालुका व पश्चिमेस कराड आणि कोरेगाव, दक्षिणेस खानापूर (जिल्हा सांगली) आणि उत्तरेस फलटण या तालुक्यांच्या सीमा येतात.

२.२.२ दौत्रफळ :

खटाव तालुक्याचे मौगोलिक दौत्रफळ १३६४५७ हेक्टरस असून सातारा जिल्हाच्या स्कूण दौत्रफळाच्या सुमारे १२ टक्के इतके आहे. दौत्रफळाबाबत तालुक्याचा जिल्हात तिसरा क्रमांक लागतो. तालुक्यातील ७० टक्के दौत्रफळ ग्रामीण आणि ३० टक्के नागरी दौत्रफळ आहे.

२.३ हवामान :

सातारा जिल्हातील खटाव आणि माण या तालुक्यांचा समावेश पर्जन्यह्यायेच्या भागात होतो. त्यामुळे या भागात उन्हाळा अधिक तीव्र असतो.

२.३.१ तममान :

सातारा जिल्हातील कमाल तममान ३६.४ सेंटिग्रेड व किमान तममान १५.७ सेंटिग्रेड आहे. खटाव तालुक्यातील कमाल तममान जिल्हातील कमाल तममानापेक्षा जास्त असून ते ३७.२ सेंटिग्रेड आहे. तर किमान तममान जिल्हातील किमान तममानापेक्षा कमी असून ते १४.५ सेंटिग्रेड आहे.

२.३.२ पर्जन्य :

या तालुक्याचा समावेश पर्जन्यह्यायेच्या भागात होत असल्याने पर्जन्याची अनिश्चितता आणि असमानता आढळून येते. तालुक्यात जून ते सप्टेंबर महिन्यात पाऊस पडतो. पूर्वेकडील भागापेक्षा पश्चिमेकडील भागात सरासरी पर्जन्य जास्त असते. त्यामुळे पिकांची रचना मिन्न आढळते.

खटाव तालुक्यात वाणिजिक सरासरी १८ ते २० ईच पाऊस पडतो.

२.४ लोकसंख्येची रचना :

१९८१ च्या जनगणनेनुसार खटाव तालुक्याची लोकसंख्या २०२७०१ इतकी आहे. स्फूर्ण लोकसंख्येत स्त्रियांची संख्या पुरूषांपेक्षा अधिक असून १०,४००० इतकी आहे तर ९८००० पुरूषांची संख्या आहे. ही लोकसंख्या संपूर्ण तालुक्यात लहान होठ्या नव्वद खेड्यात विभागली आहे. लोकसंख्येतील झालेला बदल पुढील कोष्टकात स्पष्ट केला आहे.

कोष्टक क्र. २.१

लोकसंख्येतील दशकानुसार बदल

लोकसंख्या (लाखात)			दशकानुसार बदल		घनता
					दुर चौ. कि.मीटर
१.	२.	३.	४.	५.	६.
१९६१	१९७१	१९८१	१९६१-७१	१९७१-८१	१९७१-८१
१.५५	१.७७	२.२	१३.८३	१४.२०	१३५

संदर्भ : District Handbook of SATARA.

लोकसंख्येची व्यवसायानुसार विभागणी :

खटाव तालुक्याची १९८१ च्या जनगणनेनुसार लोकसंख्या २०२७०१ इतकी आहे त्याची विभागणी व्यवसायानुसार खालील कोष्टकात केलेली आहे.

कोष्टक क्र. २.२

लोकसंख्येची व्यवसायानुसार विभागणी (१९८१ नुसार)

अनु.	तमशील	एकूण संख्या
१.	शेतकरी	४२४००
२.	शेत मजूर	१२७६७
३.	घरकाम करणारे	२३१६
४.	अधिक काम करणारे	१७५५९
५.	इतर कामे करणारे	१०९७९
६.	काम न करणारे (नाकती लोकसंख्या)	११६६८०
एकूण लोकसंख्या :		२०२७०१

संदर्भ : सामाजिक व आर्थिक सर्वेक्षण सातारा जिल्हा

कोष्टक क्र. २.२ वरून असे निदर्शनास येते की, सटाव तालुक्यातील एकूण लोकसंख्येच्या शकडा ३४ टक्के लोकसंख्या काम करणारी असून शेतकरींचे प्रमाण शकडा ५० टक्के आणि शेतमजुरांचे त्यात एकूण लोकसंख्येशी शकडा प्रमाण सुमारे ११ टक्के आहे. सातारा जिल्हातील अन्य तालुक्याच्या तुलनेने सटाव तालुक्यात शेतकरी व शेतमजूर यांचे प्रमाण अधिक असल्याचे स्पष्ट होते.

तक्ता क्र. २.३

सातारा जिल्हातील लोकांसंख्येची तालुक्यानुसार
विभागणी (१९८१ च्या जनगणनेनुसार)

अनु.	तालुक्याचे नाव	लोकांसंख्या
१.	कराड	३८२६७७
२.	सातारा	२९२६३५
३.	पाटण	२३३२६५
४.	फलटण	२२४०१८
५.	खटाव	२०२७०१
६.	कोरेगाव	१९०६०५
७.	वाई	१४३२१७
८.	माण	१४५२२३
९.	जावळी	१०५२८७
१०.	खंडाळा	८२५७४
११.	महाबळेश्वर	३६४७५
सकूण :		२०३८६७७

२.५ मृदा :

मृ-रचनेच्या भिन्नतेनुसार खटाव तालुक्यात सर्वत्र सारख्या प्रतीची मृदा नाही. प्रामुख्याने मध्यम काळी, लॅटेराईट, सडकयुक्त तांबडी मृदा आणि माळरान अशा प्रकारची मृदा आढळते. 'येरळा' नदीच्या माणलोट क्षेत्रात उत्तम प्रतीची मृदा असून त्यामध्ये ज्वारी, ऊस, गहू, हळद, मूईमूा ही पिके घेतली जातात.

तालुक्याच्या पूर्वेकडील भाग दुष्काळग्रस्त भाग म्हणून ओळखला जातो. या परिसरात वालुकामिश्रीत खडकाळ, आणि माळरान अशा प्रकारची जमीन अधिक आहे. खरीप हंगामात संकरीत ज्वारी, धेवडा, बाजरी आणि कडधान्ये यांचे उत्पादन घेतले जाते. तर रब्बी हंगामात पाणी पुरवड्याच्या अनुकूलतेनुसार ज्वारी, गहू, हरमरा ही पिके घेतली जातात. प्रामुख्याने या भागातील अपुरा पाऊस, हलक्या प्रतीची जमीन यामुळे उत्पादकता कमी आहे. शेतकऱ्यांची आर्थिक स्थिती बेताची असल्याने शेती क्षेत्रात फार गुंतवणूक करणे शक्य होत नाही. या भागातील बाजरी हे प्रमुख पीक आहे.

२.६ नदी :

खटाव तालुक्यात 'येरळा' ही एकमेव नदी आहे. या नदीचा उगम वर्धनगड - महिमानगड दरस्यानच्या सोलाकनाथ टेकड्यामध्ये झालेला आहे. नेर आणि येरळाडी येथे या नदीवर धरणे बांधण्यात आली आहेत.

येरळा नदी नेर, पुर्साव, खटाव, वडज, निमसोड, चिक्ली, या गावांच्या सुमारे ६० किलोमीटर लांबीच्या परिसरातून वाहत जाऊन पुढे सांगली जिल्ह्यात 'कृष्णा' नदीस मिळते. या नदीच्या पाणलोट क्षेत्रात कृत्रिम पाणी पुरवठा सोयीद्वारे ऊस, कापूस, गहू, ज्वारी, बटाटा, कांदा, मूईमूग ही पीके घेतली जातात.

२.७ शोती व्यवसाय :

शोती हा खटाव तालुक्यातील लोकांचा प्रमुख व्यवसाय आहे. सुमारे ९० टक्के लोकसंख्या आणि २९ कार्यशक्ती शोती व शोती संबंधित व्यवसायात गुंतली आहे. परंतु पर्जन्याची अनिश्चिती, आर्थिक दुर्बलता, कमी उत्पादकता यामुळे शोतीचे स्वल्पमागासलेले आहे.

खटाव तालुक्यातील स्कूण जमिनीचा वापर विविध धटकानुसार पुढीलप्रमाणे झालेला दिसून येतो.

कोष्टक क्र. २.४

खटाव तालुक्यातील जमिनीचा वापर

अनु.	तपशील	दोत्र (हेक्टर)
१.	स्कूण भौगोलिक दोत्र	१३६४५७
२.	जंगलव्याप्त दोत्र	७१००
३.	शोतीस उपलब्ध नसलेले	१६९००
४.	स्कूण लागवडीलायक दोत्र	१०२६००
५.	निव्वळ पीकीखालील दोत्र	९६५४०
६.	स्कापेदा जास्त पीकीखालील दोत्र	१३७९५
७.	लागवडीलायक पण वापरात नसलेले व पड दोत्र	३८३२

संदर्भ : तपशील कार्यालय, वडज, ता. खटाव.

२.७.१ पीकीचा आकृतीबंध :

भौगोलिक स्थिती, हवामान आणि मृदा या धटकीचा परिणाम पीकीच्या रचनेवर झालेला आहे. प्रामुख्याने अपुरा पाऊस, खडक आणि वाळू मिश्रीत जमीन यामुळे खरीप हंगामात संकरीत ज्वारी, धेवडा, बाजरी, तूर, मटकी, कापूस आणि इतर कडधान्य यांचे उत्पादन घेतले जाते. तर रिकबी हंगामात ज्वारी, गहू, करडई, हरमरा या पीकीचे उत्पादन घेतले जाते. मुख्यत्वेकरून कमी पावसावर येणा-या पीकीचे आणि कडधान्यांचे उत्पादन घेतले जाते.

खटाव तालुक्यातील पीकांचा आकृतीबंध पुढील कोष्टकात स्पष्ट केला आहे.

कोष्टक क्र. २.५

खटाव तालुक्यातील पीकांचा आकृतीबंध (दोत्र - हेक्टरमध्ये)

अनु.	पीकांचे नाव	१९८०-८१	१९८८-८९
अ) <u>तृणधान्ये</u> -			
	१. ज्वारी	२२५००	२५७००
	२. बाजरी	४६०००	४४९००
	३. गहू	३१००	४९००
	४. मात	९६०	८००
	५. इतर तृणधान्ये	७५०	६००
ब) <u>कडधान्ये</u> :			
	१. हरमरा	२९५०	३३००
	२. तर	२२८०	२४००
	३. उडीद	२०००	१७६०
	४. इतर कडधान्ये	१५६००	१३१४०
क) <u>गळिताची धान्ये</u> :			
	१. मईमग	११३०	१२००
	२. सुर्यफल	१९०	२८०
	३. कडई	६७०	४५०
ड) <u>इतर पीके</u> :			
	१. ऊस	७३५	१२६०
	२. कापस	६१०	२३५
	३. मसाल्याची व इतर पीके	१९७०	२१००

संदर्भ : कृषि विभाग, पंचायत समिती, वडोज

सर्वसाधारणपणे कोष्टक क्र. २.५ यावहून खटाव तालुक्यातील पीक पध्दतीतील बदलाचे स्पष्टीकरण पुढील प्रमाणे दिसून येते.

१) स्कूण अन्नधान्य (ज्वारी, बाजरी, गहू, भात) पीकांचे उत्पादन खटाव तालुक्यात अधिक होते. अन्नधान्याच्या पीकांखाली १९८८-८९ मध्ये ७६,९०० हेक्टर जमिनीचे दौत्र होते. १९८०-८१ या वर्षाशी तुलना करता सुमारे ३००० हेक्टरनी या दौत्रात वाढ झालेली आहे.

२) कडधान्य उत्पादनात खटाव तालुका सातारा जिल्हात अग्रेसर आहे. १९८८-८९ या वर्षी कडधान्य पीकांखाली सुमारे २०५०० हेक्टर जमिनीचे दौत्र होते. १९८०-८१ या वर्षाशी तुलना करता सुमारे १२९० हेक्टर इतकी घट झाली आहे.

३) ऊस, कापूस, फळे आणि माजीपाला या पीकांच्या तुलनात्मक-दृष्ट्या उत्पादनात हा तालुका मागासलेला आहे.

४) १९८१- ते १९८८ या कालावधीत प्रामुख्याने ज्वारी, गहू, हरमरा, ऊस, सूर्यफूल, तूर या पीकांखालील जमिनीच्या दौत्रात वाढ झालेली दिसून येते. प्रामुख्याने धरगुती अन्नधान्याची गरज, पुरेशा प्रमाणात उत्पन्न मिळवून देणारी उत्पादने ओलित व्यवस्थेतील वाढ आणि स्थानिक बाजारात विक्री शक्य या कारणांमुळे या पीकांखालील जमिनीच्या दौत्रात वाढ झालेली आहे.

५) बाजरी, भात, करडई, कापूस उडीद या पीकांच्या दौत्रात काही प्रमाणात घट झालेली आहे. कारण पर्जन्याची कमतरता, फळे माजीपाला पीकांखालील दौत्रात वाढ, अधिक उत्पन्न मिळवून देणा-या पीकांची गरज, अशा विविध कारणांमुळे या पीकां खालील दौत्रात घट झालेली आहे.

यावरून असे लक्षात येते की, खटाव तालुक्यातील शेतकऱ्यांची वृत्ती काही प्रमाणात पैशाची पीके धेण्याकडे बदललेली आहे. सहाजिकच तृणधान्ये, कडधान्ये यांचे खालील जमिनीचे क्षेत्र घटले आहे.

२.७.२ शेतकऱ्यांची धारणदोनानुसार विभागणी :

खटाव तालुक्यातील शेतकऱ्यांची जमिनीच्या धारण दोनानुसार विभागणी केल्यास लहान शेतकऱ्यांची संख्या सर्वाधिक असल्याचे दिसून येते आणि मोठ्या शेतकऱ्यांचे प्रमाण कमी आहे.

कोष्टक क्र. २.६

**तालुक्यातील शेतकऱ्यांची धारणदोनानुसार
विभागणी**

अनु.	तमशील	शेतकऱ्यांची संख्या
१.	० ते १ हेक्टर	९७९२
२.	१ ते २ हेक्टर	२६९७८
३.	२ ते ३ हेक्टर	६३१०
४.	३ ते ४ हेक्टर	३१२०
५.	४ ते ५ हेक्टर	२३७०
६.	५ ते ६ हेक्टर	१८९०
सकूण संख्या		५०४६०

संदर्भ : गट विकास अधिकारी, पंचायत समिती,
वडूज (खटाव)

कोष्टक क्र. २.६ वरून ध्यानात येते की, खटाव तालुक्यात १ ते २ हेक्टर जमिनीचे धारणादोत्र असणारे सर्वाधिक म्हणजे २६९७८ इतके लहान शेत्करी आहेत. तर ५ ते ६ हेक्टरपेक्षा अधिक जमीन धारणा असलेले मोठे शेत्करी फक्त १८९० इतके आहेत. सरकारी सोयी-सवलती, अनुदाने, योजना त्यांचा लाभ घेण्याच्या दृष्टिकोनातून आणि जमिनीच्या तुकडीकरणाच्या कारणामुळे लहान आकाराच्या जमिनी धारकांची संख्या वाढलेली आहे.

२.७.३ ओलित व्यवस्था :

खटाव तालुक्यातील शेतीही प्रामुख्याने नैसर्गिक पर्जन्यावर अवलंबून आहे. या शिवाय शेतीसाठी विहिरी, बंधारे, पाझार तलाव, लहान कालवे या जलसिंचन साधनांचा वापर करण्यात येतो. विहिरी हेच बारमाही पाणी पुरवठ्याचे महत्वाचे साधन आहे. अन्य बंधारे, कालवे, पाझार तलाव यांचा उपयोग फक्त पावसाळ्यानंतर रूबी हंगामात केला जातो.

खालील कोष्टकाच्या आधारे तालुक्यातील स्कूण लागवडीखालील जमिनीचे ओलित जमिनीच्या दोत्राशी असलेले प्रमाण स्पष्ट केले आहे.

कोष्टक क्र. २.७

सटाव तालुक्यातील ओलिताखालील जमिनीचे दौत्र

अनु.	वर्ण	निव्वळ लागवडीखाली असलेल्या दौत्राशी ओलिताखालील दौत्राचे शेकडा प्रमाण
१.	१९६०-६१	६.९७
२.	१९७०-७१	७.९१
३.	१९७८-७९	१२.८६
४.	१९८८-८९	१४.७५

संदर्भ : सामाजिक आर्थिक सर्वेक्षण, सातारा जिल्हा.

१९६०-६१ व १९८८-८९ या कालावधीत ओलित दौत्रात दुप्पट पेढा जास्त वाढ झाली आहे. प्रामुख्याने पाझर तलाव, विहिरी, सरकारी योजना, यामुळे ओलिताखालील दौत्र वाढत आहे.

२.७.४ ओलिताची साधने :

सटाव तालुक्यातील शेतीच्या जलसिंचनाच्या सोयीपैकी विहिरींचा अधिक प्रमाणात वापर होतो, त्याशिवाय लहान कालवे, बंधारे, तळी, उपसा जलसिंचन योजना यांचाही कमी-अधिक प्रमाणात अवलंब होतो.

विहिरींची संख्या ९५९३ असून त्यावर ४५९० विद्युत मोटार पंप्स व १८४० ऑईल इंजिन्स आहेत. ओलित व्यवस्थेचे साधनांनुसार विभाजन केल्यास ओलित साधनांची एकूण संख्या आणि ओलित दौत्राशी असलेले शेकडा प्रमाण याची स्पष्ट कल्पना येते.

कोष्टक क्र. २.८

ओलिताची साधने व शेकडा प्रमाण

अनु.	तपशील	संख्या	स्कण ओलित दोनशरी असलेले शेकडा प्रमाण
१.	विहिरी	९५९३	७५.००
२.	तळी	१६३	११.००
३.	कालवे	७	४.००
४.	मध्यम प्रकल्प	१५	३.००
५.	इतर साधने	-	७.००
		स्कण :	१००.००

संदर्भ : आर्थिक व सामाजिक सर्वेक्षण, सातारा जिल्हा.

२.८ जंगल :

जंगलाखाली तालुक्यातील स्कण भौगोलिक दोत्रापैकी ५.४ टक्के म्हणजे सुमारे ७१०० हेक्टर इतके आहे. अलिकडे रोजगार हमी योजना व सामाजिक वनिकरण योजनेमुळे या दोत्रत वाढ होत आहे. तालुक्यातील बहुतांशी माग पर्जन्य ह्यावेच असल्याने याकडे अधिक लक्ष पुरवण्यात येत आहे. तसेच रोजगार उपलब्धतेसाठी योजनाची कार्यवाही करण्यात येत आहे.

१.९ वाहतूक व्यवस्था :

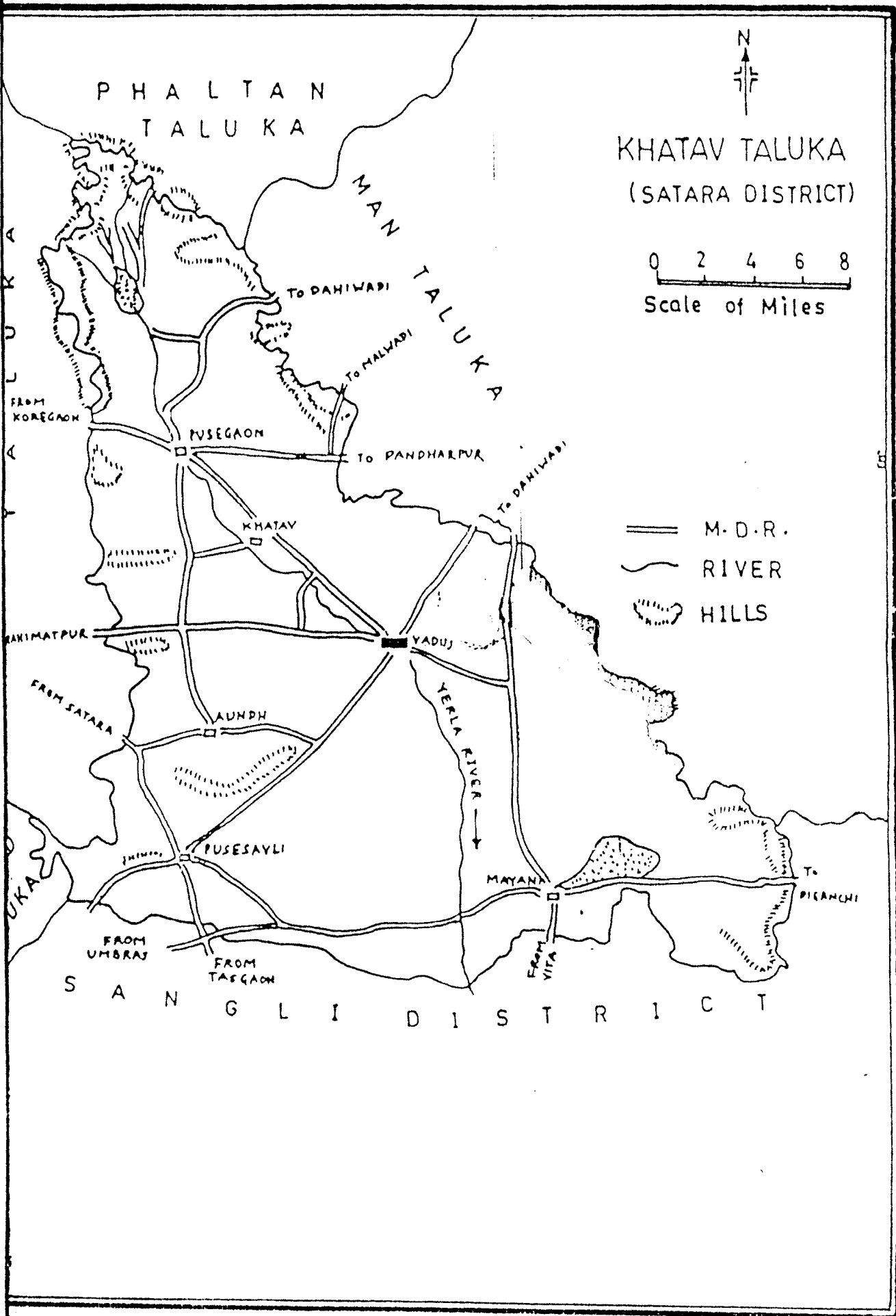
आर्थिक विकासात वाहतूक व दळणवळणाच्या सेवा-सुविधांना महत्त्व आहे. परंतु सातारा जिल्हातील अन्य तालुक्यांच्या तुलनेने खटाव तालुक्यात वाहतूकीच्या सुविधा पुरेशा प्रमाणात उपलब्ध नाहीत. रेल्वे मार्ग, राष्ट्रीय महामार्ग यांचा तालुक्यात अभाव आहे. तालुक्यातील मुख्य दोन राज्य महामार्गांची लांबी २१० किलोमीटर आहे. अन्य जिल्हा प्रमुख रस्ते, जिल्हा रस्ते, गाव रस्ते व इतर रस्त्यांची संख्या अधिक आहे. तसेच खटाव तालुक्यातील फक्त २७० किलोमीटर लांबीच्या रस्त्यांचे डांबरीकरण पूर्ण झालेले असून इतर रस्ते खडीचे व कच्चे आहेत.

खालील कोष्टकातून तालुक्यातील वाहतूक व्यवस्थेची अधिक स्पष्ट कल्पना येईल.

कोष्टक क्र. २.९

खटाव तालुक्यातील वाहतूक व्यवस्था

अनु.	वर्णना	एकूण लांबी (किलोमीटर)
अ) रेल्वेमार्गांची लांबी -		
	१. सिंगल ब्रॉडगेज	-
	२. मीटर गेज	-
	३. नॅरो गेज	-
	रेल्वेमार्गांची एकूण लांबी	-
ब) खटाव तालुक्यातील रस्त्यांची लांबी (१९८४-८९) -		
	१. राष्ट्रीय महामार्ग	२१०
	२. राज्य महामार्ग	११५
	३. जिल्हा प्रमुख रस्ते	११५
	४. इतर जिल्हा रस्ते	१४९
	५. गाव रस्ते	४७०
	६. इतर रस्ते	६३१
	एकूण लांबी	१५७५



कोष्टकावरून असे निदर्शनास येते की, सटाव तालुक्यात वाहतुकीची पुरेशी सोय नाही. बाजार चौत्रात शेतमालाची ने-आण उत्पादक शेतकरी माडोत्री, ट्रक, ट्रॅक्टर आणि बैलगाडी यांच्या सहाय्याने करतात. सटाव तालुक्यात होणारी शेतमालाची वाहतुकीचे शोकडा प्रमाण आणि साधन याचा तमशील खालील कोष्टकात स्पष्ट केलेला आहे.

कोष्टक क्र. २.१०

शेतमाल वाहतुकीची साधने

अनु.	वाहतूक साधने	शेतमालाचे शोकडा प्रमाण
१.	बैलगाडी	५०.००
२.	ट्रॅक्टर	३०.००
३.	ट्रक	२०.००
एकूण :		१००.००

संदर्भ : बाजार समिती, वडुज, अहवाल १९८८-८९.

वाहतूक साधनांच्या अपुरेपणामुळे शेतकरी-यांना विविध समस्या मेडसावत असतात. उदा. वाहतुकीचा अधिक खर्च, अयोग्यवेळी उपलब्धता, आर्थिक तोटा इत्यादी. प्रामुख्याने शेतीचा मागासलेपण, औद्योगिकीकरणाचा अभाव, कच्चे रस्ते, आर्थिक दुर्बलता यामुळे वाहतूक साधने मर्यादित आहेत.

नाशर्वत शेतमालाच्या विपणनाच्या दृष्टीने वाहतुकीच्या सोयी महत्वाच्या असतात. उदा. फळे, अंडी, माजीपाला, दूध इत्यादी, कारण अशा वस्तूंना जलद बाजार पेठेत विक्रीसाठी पोहोचविणे आवश्यक असते.

थोडक्यात वाहतूक व्यवस्था ही अपुरी असल्यामुळे उत्पादकांचे आर्थिक नुकसान होते.

२.१० आठवडी बाजार :

सटाव तालुक्यामध्ये आठवड्यातून ५ प्रमुख बाजार आणि ८ उपबाजार असे १३ ठिकाणी बाजार भरतात. जीवनावश्यक वस्तू, अन्नधान्य यांच्या खरेदी-विक्री तालुक्यातील आणि जवळपासच्या खेड्यांतील लोक येतात. बाजाराचे नियंत्रण, व्यवस्थापन स्थानिक स्वराज्य संस्था यांचे मार्फत होते. वडूज ही तालुक्यातील मुख्य नियंत्रित बाजारपेठ आहे. आठवड्यातून एक वेळ वडूज, औंध, कलेढोण, पुसेसावळी येथे शोब्या-मैदर्याच्या खरेदी-विक्रीचे व्यवहार होतात, वडूज येथे बैल, गायी, शोब्या, मैदर्याचा बाजार भरविला जातो.

पुढील तक्त्यात आठवडी बाजाराचे ठिकाण, दिवस किंवा वार यांचा उल्लेख केला आहे.

तक्ता क्र. २.११

सटाव तालुक्यातील आठवडी बाजार

तालुका	आठवडी बाजाराची संख्या	दिवस,	आठवडी बाजाराची ठिकाणे
सटाव	१३	रविवार	पुसेसाव, मायणी, कातर सटाव
		सोमवार	बुध
		मंगळवार	कलेढोण, सटाव, औंध
		बुधवार	पुसेसावळी, डिस्कळ
		गुरुवार	चितळी
		शुक्रवार	-
		शनिवार	वडूज, म्हासुणे

संदर्भ : कृषि उत्पन्न बाजार समिती, वडूज

आठवडी बाजारात अनेक अनिष्ट प्रथा दिसून येतात, त्यात चुकीची वजने-मापे, दलालांची संख्या अधिक उत्पादकांची फसवणूक हत्यादी. शिवाय बाजारात वाहतूक, पिण्याचे पाणी, ऊन, पावसापासून असुरक्षितता अशा अडचणी जाणवतात. अलिच्छे स्थानिक स्वराज्य संस्थानी अशा बाजाराच्या ठिकाणी अत्यावश्यक सुविधा निर्माण केलेल्या दिसून येतात.

२.११ बँक सेवा-सुविधा :

खटाव तालुक्यात बँकांच्या सोयी अधिक प्रमाणात उपलब्ध नाहीत, प्रामुख्याने सरकारी दौऱ्यातील, सहकारी क्षेत्रातील बँका आणि अनुसूचित बँकांच्या शाखा उघडण्यात आल्या आहेत. सहकारी तत्वावर काही ग्रामीण, नागरी, पतसंस्थांची निर्मिती केलेली आहे.

पुढील कोष्टकात तालुक्यातील बँका, शाखा व त्यांची संख्या याचा उल्लेख केला आहे.



कडूज बाजार समितीतील शेतमाळाचे
खरेदी विक्री व्यवहार .



जनावरांच्या खरेदी विक्रीचे व्यवहार .





वडूज कृषि उत्पन्न बाजार समितीचे
मुख्य कार्यालय



वडूज बाजार समितीचा परिसर



कोष्टक क्र. २.१२

सुटाव तालुक्यातील बँकिंग व्यवस्था

अनु.	त्सशील	बँकाची संख्या
अ)	सरकारी चौत्रातील बँका -	
	१. भारतीय स्टेट बँक शाखा	३
	२. बँक ऑफ इंडिया शाखा	६
	३. महाराष्ट्र बँका शाखा	३
	४. कृषि व ग्रामीण विकास बँक लि., मुंबई	२
ब)	सहकारी चौत्रातील बँका -	
	१. सातारा जिल्हा मध्यवर्ती सहकारी बँक लि., सातारा शाखा	१३
	२. मायणी अर्बन को-ऑपरेटिव्ह बँक लि., शाखा	१
	३. विटा मर्वन्ट्स को-ऑपरेटिव्ह बँक लि., शाखा	२
	४. प्राथमिक शिदाक सहकारी बँक लि., शाखा	१
क)	अनुसूचित बँका -	
	१. दि सांगली बँक लि., शाखा	१
	२. युनायटेड वेस्टर्न बँक लि., सातारा शाखा	१
बँकाच्या स्फुण शाखा :		३३

संदर्भ : भारतीय स्टेट बँक शाखा वडज,
उपलब्ध माहिती आधारे.

वरील कोष्टक क्रमांक २.१२ वरून असे स्पष्ट होते की, स्टाव तालुक्यामध्ये विविध क्षेत्रातील बैकाची स्कूण संख्या ३३ आहे. बैक व्यवस्थेमुळे आणि शासनाच्या सुधारीत धोरणानुसार शेती व्यवसायाच्या प्रगतीत वाढ होत असल्याचे दिसून येते. प्रामुख्याने शेतीसाठी, जमीन सुधारणा, औलित व्यवस्था, फळबागा, पीक तारण कर्जे या स्वह्यात कर्जे पुरवठा जमीन तारणावर केला जात आहे. परंतु शेत्करी वर्ग दुर्बल घटक असल्याने हंगामानंतर शेती उत्पादित मालाची विक्री तात्काळ करण्याची धाई असते. यावर परिणामकारक मार्ग म्हणजे बैकानी शेत्क-यांना तारण कर्जाप्रमाणेच 'बाजार कर्जाची' सोय उपलब्ध करून द्यावी, त्यामुळे उत्पादक शेत्क-यांची प्रतिका दामता वाढण्यास मदत होईल आणि योग्य किंमत येईपर्यन्त धावणे शक्य होईल. साहजिकच त्यामुळे शेती व्यवसाय आणि शेत्क-यांच्या विकासाला संधी उपलब्ध होईल.

२.१२ सहकारी संस्था :

महाराष्ट्र राज्य सहकारी कायदा, १९६० नुसार स्टाव तालुक्यामध्ये १९८९ अखेर नोंदणी केलेल्या विविध प्रकारच्या लहान मोठ्या सहकारी संस्थांची संख्या केवळ १२४ आहे. त्यात स्टाव तालुका खेदी-विक्री संघ, शेती पुरवठा संस्था, शेती पाणी पुरवठा संस्था, तसेच ग्राहक सहकारी दुग्ध व्यवसाय सहकारी, मजूर सहकारी, विणकर सहकारी, बलुतेदार सहकारी, हात्माग सहकारी, वाहतूक सहकारी इत्यादी सहकारी संस्था अस्तित्वात आहेत.

पुढील कोष्टकात तालुक्यातील सर्व सहकारी संस्थांची संख्या दर्शविली आहे.

कोष्टक क्र. २.१३

खटाव तालुक्यातील सहकारी संस्था

अनु.	तपशील	संस्था	
		३०-६-१९८९	३०-६-१९९०
१.	शोती पुरवठा सहकारी संस्था	९९	९९
२.	पगारदार नोकरांच्या सहकारी संस्था	५	५
३.	नागरी पत्तपुरवठा सहकारी संस्था	११	२३
४.	अर्बन को-ऑपरेटिव्ह बँका	१	१
५.	ग्राहक सहकारी संस्था	३	३
६.	ख.ता. सहकारी खरेदी-विक्री संघ	१	१
७.	सहकारी जिनिंग प्रेसिंग संस्था	१	१
८.	औद्योगिक सहकारी संस्था	३	३
९.	पाणी पुरवठा सहकारी संस्था	३४	३५
१०.	गृहनिर्माण सहकारी संस्था	५	५
११.	कुक्कुट पालन सहकारी संस्था	१५	१९
१२.	मजूर सहकारी संस्था	३०	३०
१३.	मच्छिमार सहकारी संस्था	३	४
१४.	विणकर सहकारी संस्था	३	३
स्कण :		२०६	२२४

संदर्भ : उप-निर्बंधक सहकारी संस्था, कार्यालय, वडूज (खटाव)

कोष्टक क्र. २.१३ वरून असे दिसून येते की, खटाव तालुक्यातील नोंदणी झालेल्या सहकारी संस्थांमध्ये शेती पत्तुवठा सहकारी संस्थांची संख्या अधिक आहे. एकूण सहकारी संस्थांशी त्याचे शेकडा प्रमाण ४१ टक्के आहे. ग्राहक आणि औद्योगिक सहकारी संस्थांचा विकास अत्यल्प आहे. अर्बन बँका व कृषि पालन सहकारी संस्थांची वाढ चांगली झाल्याचे स्पष्ट होते. तालुक्यात सहकारी जिनिंग व प्रेसिंग संस्था अद्याप कार्यान्वित नाही. थोडक्यात खटाव तालुक्यात सहकारी चव्बळीची प्रगती फारशी समाधानकारक नाही.

२.१३ पशुधन :

शेती व्यवसायाला पुरक व्यवसाय म्हणून खटाव तालुक्यात मोठ्या प्रमाणावर पशुपालन व्यवसाय केला जातो. प्रामुख्याने तालुक्यातील शेतीचे मागासलेले स्वल्प, अपुरा पारुस, डोंगराळ माग व आर्थिक हेतू यामुळे या व्यवसाय करण्याकडे लोकांची प्रवृत्ती आढळते. पशुपालन यामध्ये शेळ्या, मेंढ्या, गायी (खिलार व संकरीत) म्हैसी यांचा समावेश होतो. शिवाय शेतीच्या मशागतीसाठी बैलांची जोपासना केली जाते. पशुपालन व्यवसायामुळे शेतीस शेणसत आणि उत्पन्न मिळविण्याचे साधन उपलब्ध होते. अलिकडील सरकारच्या उर्जेनात्मक धोरणामुळे व बाजारातील पशुधन धटकांच्या वाढत्या किंमती यामुळे या उद्योगास महत्त्वाचे स्थान प्राप्त झाले आहे.

पुढील तक्त्यात १९८९ अक्षरेची खटाव तालुक्यातील पशुधनाची स्थिती स्पष्ट केलेली आहे.

तक्ता कृ. २.१४

खटाव तालुक्यातील पशुधन

अनु.	तहशील	संख्या (१९८८-८९) अक्षर
१.	शेतीस उपयुक्त जनावरे	३६१८६
२.	शेतीस उपयुक्त नसलेली जनावरे	४६२८९
३.	शेळ्या-मोठ्या यांची स्कूण संख्या	७८९८५
		स्कूण : १६०६६०
		कोंबड्यांच्या स्कूण संख्या: १५०९४०

संदर्भ : कृषि विभाग, पंचायत समिती, वडोज (खटाव)

२.१४ तालुका प्रशासन :

खटाव तालुक्याचे मुख्यालय वडोज आहे, तहशील कार्यालय, न्यायालय, पंचायत समिती कार्यालय व इतर महत्त्वाची सरकारी, सहकारी कार्यालये केंद्रित आहेत. याच ठिकाणी कृषि उत्पन्न बाजार समितीचे मुख्य कार्यालय आणि मुख्य बाजार आवार आहे. सुमारे १३२ लहान-मोठ्या खेड्यांचे हे तालुका ठिकाण आहे. प्रशासनाच्या दृष्टिकोनातून तालुका विस्तीर्ण आहे.

संदर्भ सूची

- १) सामाजिक व आर्थिक सर्वेक्षण, सातारा जिल्हा.
- २) पंचायत समिती कार्यालय, वडोज.
- ३) जिल्हा परिषद, सातारा.
- ४) उप-निर्बंधक सहकारी संस्था, वडोज.
- ५) भारतीय स्टेट बँक, शाखा वडोज.
- ६) कृषि उत्पन्न बाजार समिती, वडोज.
- ७) तहशिल कार्यालय, वडोज.