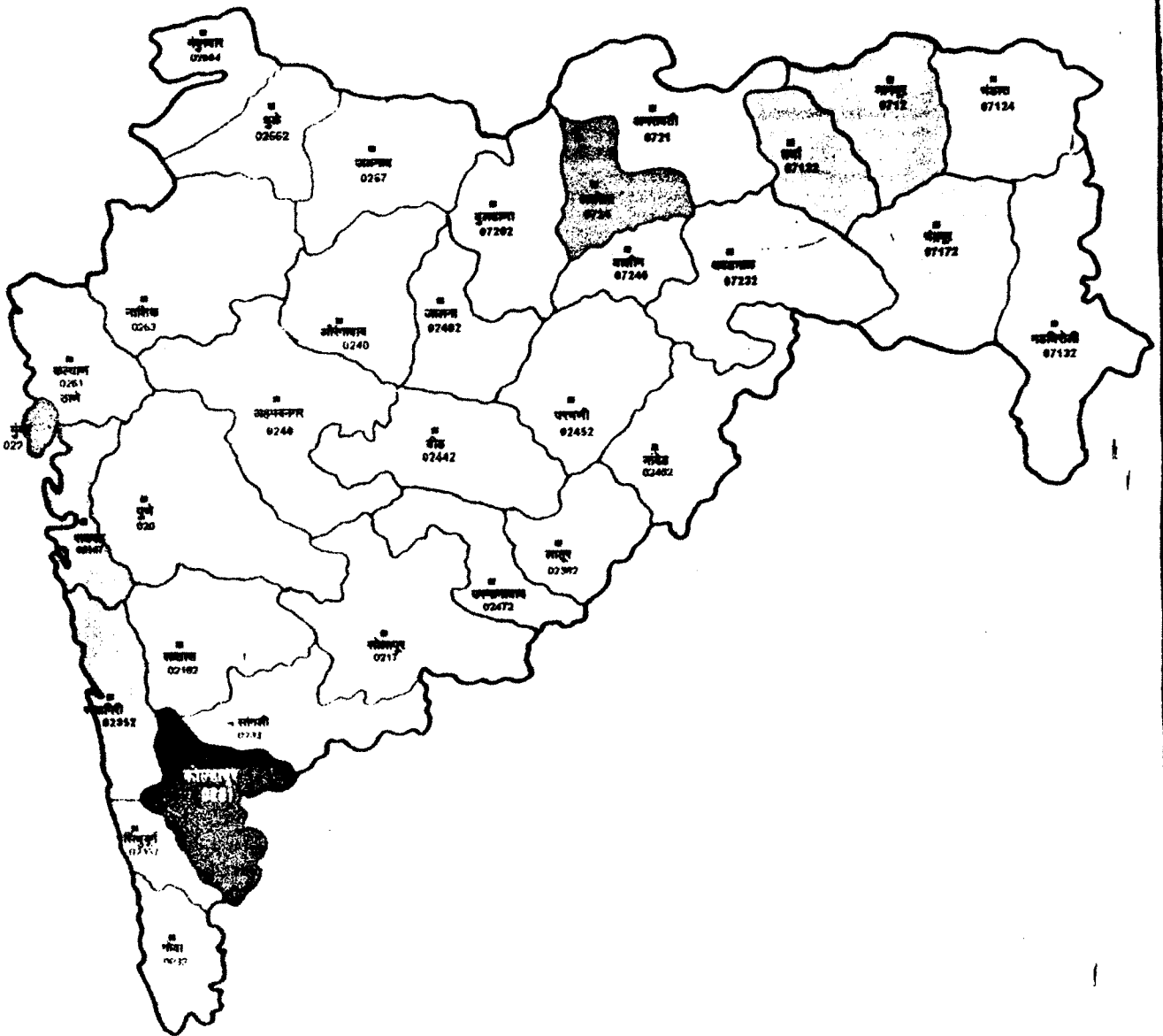
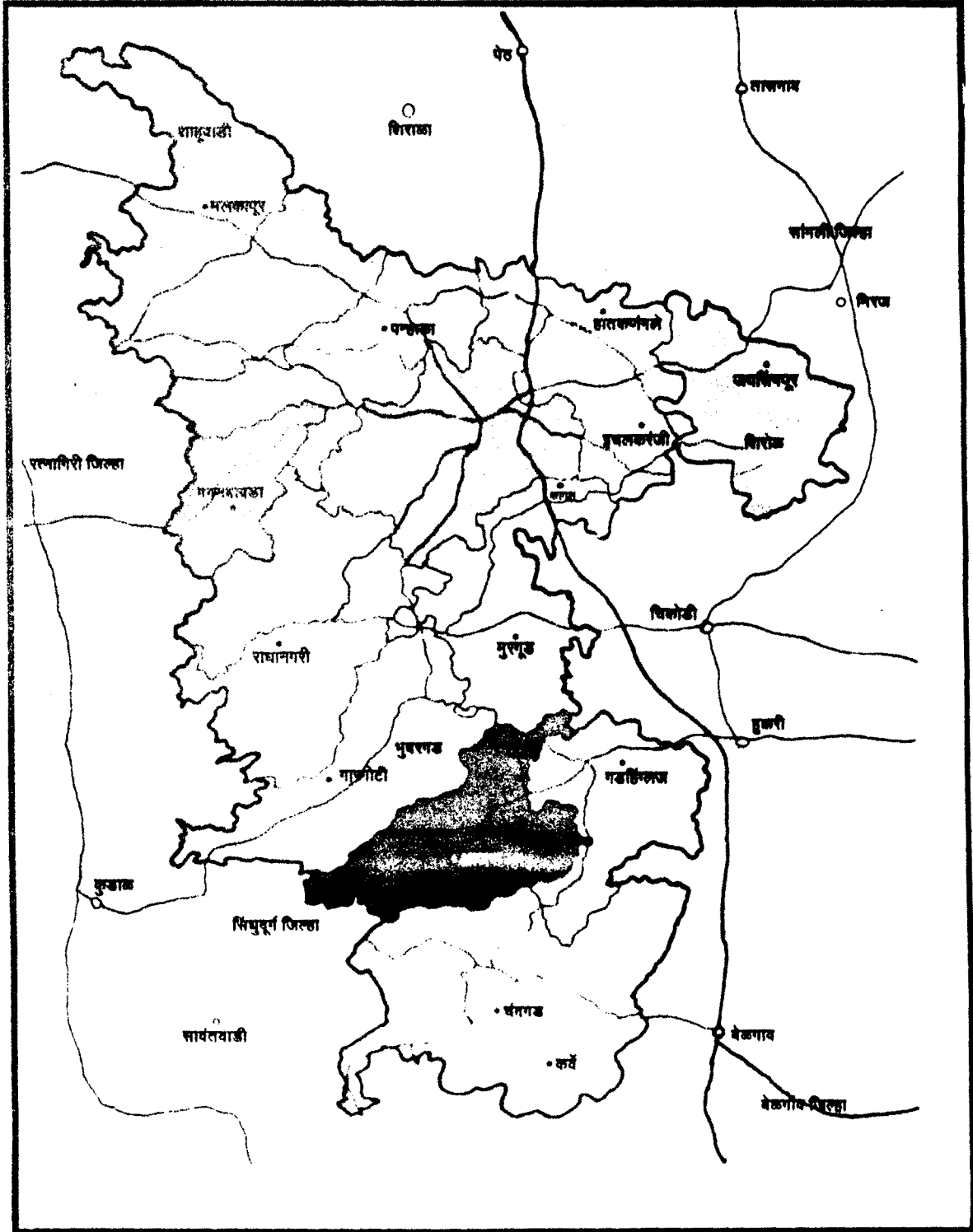


MAPS

# महाराष्ट्र



# कोल्हापूर



— राज्य महामार्ग

— राष्ट्रीय महामार्ग

MAHARASHTRA  
**TAHSIL AJRA**  
 DISTRICT KOLHAPUR

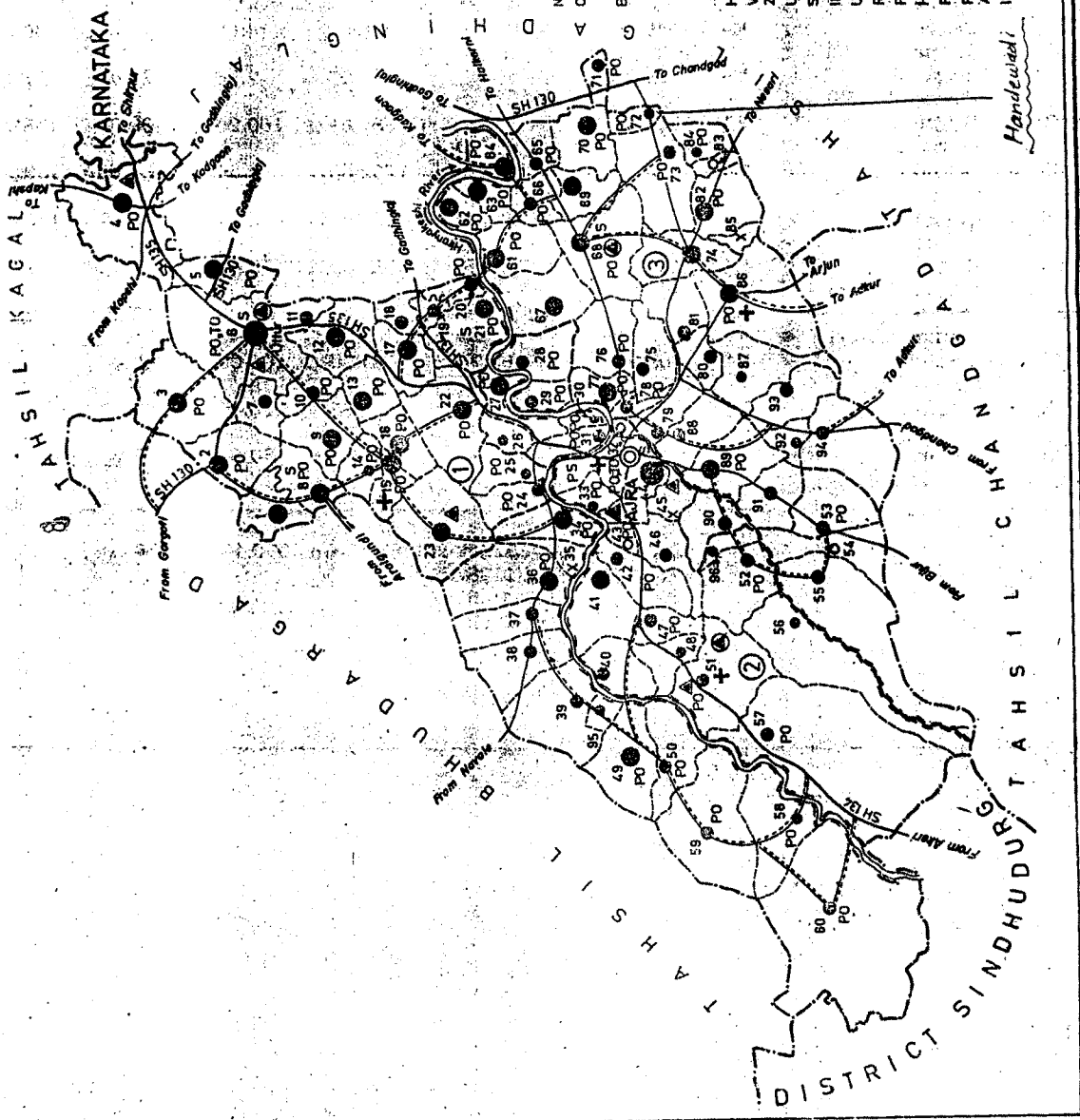


REVENUE CIRCLES

- | No | Name    |
|----|---------|
| ①  | UTTUR   |
| ②  | AJRA    |
| ③  | MALIGRE |

Note:- C.D. Block Boundary of Ajra is Co-terminus with Tahsil Boundary.

- BOUNDARY, STATE ...
- DISTRICT ...
- TAHSIL ...
- REVENUE CIRCLE ...
- VILLAGE WITH LOCATION CODE NUMBER ...
- HEADQUARTERS, TAHSIL ...
- VILLAGES WITH POPULATION SIZE: BELOW 200; 200-499; 500-999; 1000-4999; 5000 AND ABOVE ...
- UNINHABITED VILLAGES WITH LOCATION CODE ...
- STATE HIGHWAY ...
- IMPORTANT METALLED ROAD ...
- UNMETALLED AND OTHER ROADS ...
- RIVER AND STREAM ...
- POST OFFICE/TELEGRAPH OFFICE EXCLUDING R.M.S. ...
- HIGHER SECONDARY SCHOOL ...
- POLICE STATION EXCLUDING R.V. POLICE STATION ...
- PRIMARY HEALTH CENTRE, DISPENSARY, MATERNITY AND CHILD WELFARE CENTRE ...
- IMPORTANT VILLAGE MARKET/HAT ...



Based upon Survey of India map with the permission of the Surveyor General of India.

उडाफा गटनबंगचे नपजील

सर्वे नंबर	को.स.न.लगाव	दिशा
४३	२३८	से पूर्व
७३	४३	से पूर्व
१३१	७३	से पूर्व
१५०	२१०	से उत्तर
२३१	१३१	से पूर्व



संदर्भ -

- गांवाची हद्द
- गटाची हद्द
- गट नंबर
- रस्ते
- नदी,नाले
- गांवठाण
- झाडे
- मंदीर
- वस्ती
- विहीर
- डोंगर

जिल्हाधिकारी, कोल्हापूर - श्री. प्रविण दराडे  
 उपविभागीय अधिकारी, गडहिंग्लज - श्री. किरण महाजन  
 तहसिलदार आजरा - श्री. नितीन राऊत  
 मंडळ अधिकारी, मलिंगे - श्री. एस.पी.कांबळे  
 गांव कामगार तलाठी - श्री. ए.डी.कांबळे