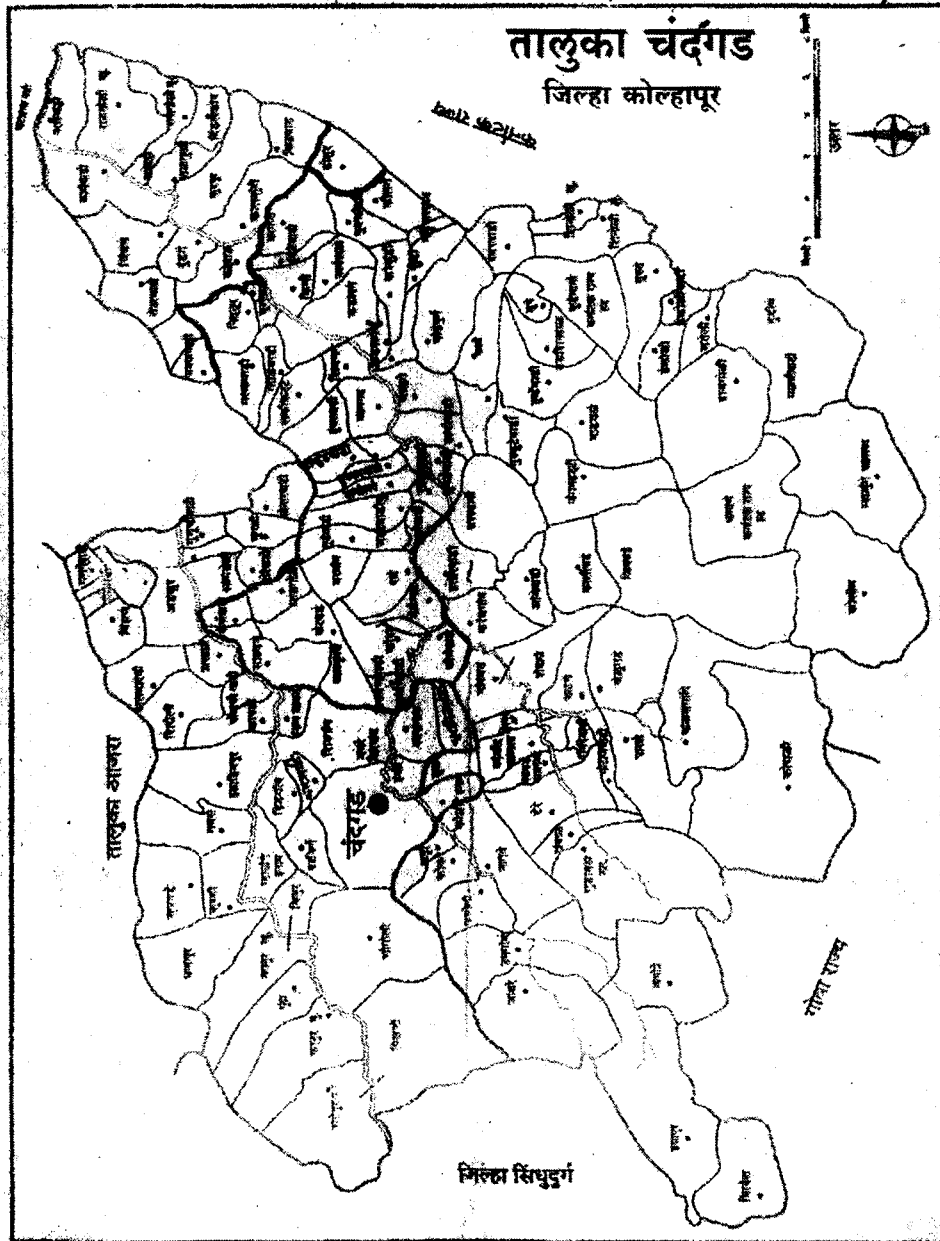


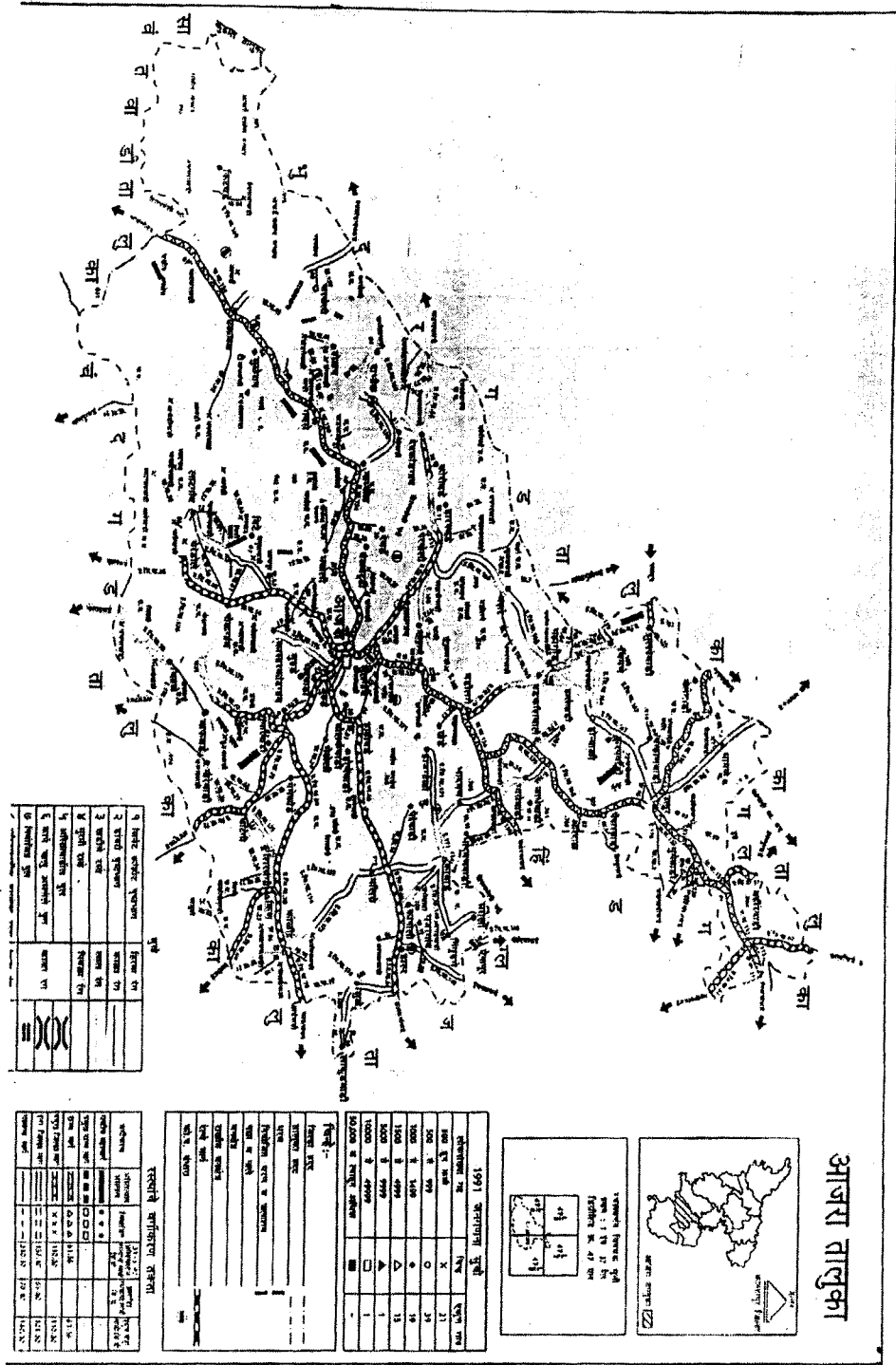
ANNEXURE VI

Map 2: Chandgad taluka



# ANNEXURE VI

## Map 2: Ajara taluka

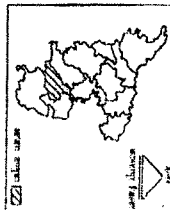
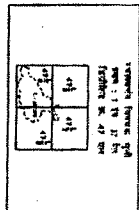


1. इन्डियन स्टेट्स प्रोडक्शन	सिमेंट	100
2. इन्डियन स्टेट्स प्रोडक्शन	सिमेंट	100
3. इन्डियन स्टेट्स प्रोडक्शन	सिमेंट	100
4. इन्डियन स्टेट्स प्रोडक्शन	सिमेंट	100
5. इन्डियन स्टेट्स प्रोडक्शन	सिमेंट	100
6. इन्डियन स्टेट्स प्रोडक्शन	सिमेंट	100
7. इन्डियन स्टेट्स प्रोडक्शन	सिमेंट	100

विकास	सिमेंट	सिमेंट	सिमेंट
1. इन्डियन स्टेट्स प्रोडक्शन	सिमेंट	100	100
2. इन्डियन स्टेट्स प्रोडक्शन	सिमेंट	100	100
3. इन्डियन स्टेट्स प्रोडक्शन	सिमेंट	100	100
4. इन्डियन स्टेट्स प्रोडक्शन	सिमेंट	100	100
5. इन्डियन स्टेट्स प्रोडक्शन	सिमेंट	100	100
6. इन्डियन स्टेट्स प्रोडक्शन	सिमेंट	100	100
7. इन्डियन स्टेट्स प्रोडक्शन	सिमेंट	100	100

1. इन्डियन स्टेट्स प्रोडक्शन	सिमेंट	100
2. इन्डियन स्टेट्स प्रोडक्शन	सिमेंट	100
3. इन्डियन स्टेट्स प्रोडक्शन	सिमेंट	100
4. इन्डियन स्टेट्स प्रोडक्शन	सिमेंट	100
5. इन्डियन स्टेट्स प्रोडक्शन	सिमेंट	100
6. इन्डियन स्टेट्स प्रोडक्शन	सिमेंट	100
7. इन्डियन स्टेट्स प्रोडक्शन	सिमेंट	100

1991 जनसंख्या	पुरुष	महिला
100	50	50
200	100	100
300	150	150
400	200	200
500	250	250
600	300	300
700	350	350
800	400	400
900	450	450
1000	500	500



आजरा तालुका

SUR/DRC/2002/AJARA